

Управление Федеральной службы государственной регистрации, кадастра и картографии по Республике Саха (Якутия)

полное наименование органа регистрации прав

Выписка из Единого государственного реестра недвижимости об объекте недвижимости

Сведения о характеристиках объекта недвижимости

В Единый государственный реестр недвижимости внесены следующие сведения:

Раздел 1 Лист 1

Земельный участок			
вид объекта недвижимости			
Лист № 1 раздела 1	Всего листов раздела 1: 3	Всего разделов: 8	Всего листов выписки: 17
27.07.2023г.			
Кадастровый номер:	14:28:008001:1813		
Номер кадастрового квартала:	14:28:008001		
Дата присвоения кадастрового номера:	06.06.2017		
Ранее присвоенный государственный учетный номер:	данные отсутствуют		
Адрес:	Республика Саха (Якутия), у Томпонский, п Хандыга, ул Е.Д.Кычкина, д 46		
Площадь:	157977 +/- 139		
Кадастровая стоимость, руб.:	24723851.99		
Кадастровые номера расположенных в пределах земельного участка объектов недвижимости:	14:28:008001:1375, 14:28:008001:1561, 14:28:008001:1563, 14:28:008001:1569, 14:28:008001:1573, 14:28:008001:1574, 14:28:008001:1575, 14:28:008001:1576, 14:28:008001:1577, 14:28:008001:1583, 14:28:008001:1584, 14:28:008001:1586, 14:28:008001:610, 14:28:008001:671, 14:28:008001:698, 14:28:000000:562, 14:28:008001:1365, 14:28:008001:1371, 14:28:008001:1374, 14:28:008001:1503, 14:28:008001:1559, 14:28:008001:1560, 14:28:008001:1562, 14:28:008001:1564, 14:28:008001:1565, 14:28:008001:1566, 14:28:008001:1568, 14:28:008001:1571, 14:28:008001:1572, 14:28:008001:1578, 14:28:008001:1579, 14:28:008001:1580, 14:28:008001:1581, 14:28:008001:1582, 14:28:008001:1587, 14:28:008001:1588, 14:28:008001:1589, 14:28:008001:1590, 14:28:008001:1591, 14:28:008001:1592, 14:28:008001:643, 14:28:008001:663, 14:28:008001:665, 14:28:008001:668, 14:28:008001:669, 14:28:008001:672, 14:28:008001:673, 14:28:008001:675, 14:28:008001:676, 14:28:008001:678, 14:28:008001:685, 14:28:008001:694, 14:28:008001:696, 14:28:008001:703, 14:28:008001:705, 14:28:008001:707, 14:28:008001:710, 14:28:008001:714		
Кадастровые номера объектов недвижимости, из которых образован объект недвижимости:	14:28:008001:470		
Кадастровые номера образованных объектов недвижимости:	14:28:008001:2103, 14:28:008001:2104		
Категория земель:	Земли населенных пунктов		
Виды разрешенного использования:	Производственная база		

полное наименование должности	 ДОКУМЕНТ ПОДПИСАН ЭЛЕКТРОННОЙ ПОДПИСЬЮ	инициалы, фамилия
-------------------------------	--	-------------------

Сертификат: 3094B7974B3CA8E1F07A347CFAD6FA78  
 Владелец: ФЕДЕРАЛЬНАЯ СЛУЖБА ГОСУДАРСТВЕННОЙ  
 РЕГИСТРАЦИИ, КАДАСТРА И КАРТОГРАФИИ  
 Действителен: с 17.05.2022 по 10.08.2023

Земельный участок			
вид объекта недвижимости			
Лист № 2 раздела 1	Всего листов раздела 1: 3	Всего разделов: 8	Всего листов выписки: 17
27.07.2023г.			
Кадастровый номер:		14:28:008001:1813	
Сведения о кадастровом инженере:		<p>исправлением местоположения границ земельного участка с кадастровым номером 14:28:008001:1813 и смежных земельных участков с кадастровыми номерами 14:28:008001:24, 14:28:008001:2104, 14:28:008001:166 и 14:28:008001:472, СНГС-Проект-547, 2023-03-30</p> <p>образованием земельного участка путем раздела с сохранением в измененных границах исходного земельного участка с кадастровым номером 14:28:008001:1813</p> <p>исправлением местоположения границ земельного участка с кадастровым номером 14:28:008001:1813 и смежных земельных участков с кадастровыми номерами 14:28:008001:24, 14:28:008001:2104, 14:28:008001:166 и 14:28:008001:472, СНГС-Проект-547, 2023-03-30</p>	
Сведения о лесах, водных объектах и об иных природных объектах, расположенных в пределах земельного участка:		данные отсутствуют	
Сведения о том, что земельный участок полностью расположен в границах зоны с особыми условиями использования территории, территории объекта культурного наследия, публичного сервитута:		данные отсутствуют	
Сведения о том, что земельный участок расположен в границах особой экономической зоны, территории опережающего социально-экономического развития, зоны территориального развития в Российской Федерации, игровой зоны:		данные отсутствуют	
Сведения о том, что земельный участок расположен в границах особо охраняемой природной территории, охотничьих угодий, лесничеств:		данные отсутствуют	
Сведения о результатах проведения государственного земельного надзора:		данные отсутствуют	
Сведения о расположении земельного участка в границах территории, в отношении которой утвержден проект межевания территории:		данные отсутствуют	
Условный номер земельного участка:		данные отсутствуют	

полное наименование должности	 ДОКУМЕНТ ПОДПИСАН ЭЛЕКТРОННОЙ ПОДПИСЬЮ	инициалы, фамилия
-------------------------------	--	-------------------


Сертификат: 3094B7974B3CA8E1F07A347CFAD6FA78  
Владелец: ФЕДЕРАЛЬНАЯ СЛУЖБА ГОСУДАРСТВЕННОЙ  
РЕГИСТРАЦИИ, КАДАСТРА И КАРТОГРАФИИ  
Действителен: с 17.05.2022 по 10.08.2023

Земельный участок			
вид объекта недвижимости			
Лист № 3 раздела 1	Всего листов раздела 1: 3	Всего разделов: 8	Всего листов выписки: 17
27.07.2023г.			
Кадастровый номер:		14:28:008001:1813	
Сведения о принятии акта и (или) заключении договора, предусматривающих предоставление в соответствии с земельным законодательством исполнительным органом государственным органом власти или органом местного самоуправления, находящегося в государственной или муниципальной собственности земельного участка для строительства наемного дома социального использования или наемного дома коммерческого использования:		данные отсутствуют	
Сведения о том, что земельный участок или земельные участки образованы на основании решения об изъятии земельного участка и (или) расположенного на нем объекта недвижимости для государственных или муниципальных нужд:		данные отсутствуют	
Сведения о том, что земельный участок образован из земель или земельного участка, государственная собственность на которые не разграничена:		данные отсутствуют	
Сведения о наличии земельного спора о местоположении границ земельных участков:		данные отсутствуют	
Статус записи об объекте недвижимости:		Сведения об объекте недвижимости имеют статус "актуальные"	
Особые отметки:		Сведения об ограничениях права на объект недвижимости, обременениях данного объекта, не зарегистрированных в реестре прав, ограничений прав и обременений недвижимого имущества: вид ограничения (обременения): ограничения прав на земельный участок, предусмотренные статьей 56 Земельного кодекса Российской Федерации; срок действия: с 05.03.2019; реквизиты документа-основания: письмо от 13.02.2019; карта (План) ZoneToGKN_C69900F3-6238-47EA-859C-ED5B9AD36BF1 от 21.03.2018; паспорт гражданина Российской Федерации от 11.11.1111 № 111111. вид ограничения (обременения): ограничения прав на земельный участок, предусмотренные статьей 56 Земельного кодекса Российской Федерации; срок действия: с 10.12.2019; реквизиты документа-основания: письмо от 27.11.2019 № 113/14241; карта (план) от 07.12.2019; постановление Правительства РФ от 27.11.2019 № 113/14241.	
Получатель выписки:		МИНИСТЕРСТВО ИМУЩЕСТВЕННЫХ И ЗЕМЕЛЬНЫХ ОТНОШЕНИЙ РЕСПУБЛИКИ САХА (ЯКУТИЯ) (представитель правообладателя), Правообладатель: Республика Саха (Якутия)	

полное наименование должности	 ДОКУМЕНТ ПОДПИСАН ЭЛЕКТРОННОЙ ПОДПИСЬЮ	инициалы, фамилия
-------------------------------	--	-------------------

Сертификат: 3094B7974B3CA8E1F07A347CFAD6FA78  
 Владелец: ФЕДЕРАЛЬНАЯ СЛУЖБА ГОСУДАРСТВЕННОЙ  
 РЕГИСТРАЦИИ, КАДАСТРА И КАРТОГРАФИИ  
 Действителен: с 17.05.2022 по 10.08.2023

Выписка из Единого государственного реестра недвижимости об объекте недвижимости  
Сведения о зарегистрированных правах

Земельный участок			
вид объекта недвижимости			
Лист № 1 раздела 2	Всего листов раздела 2: 2	Всего разделов: 8	Всего листов выписки: 17
27.07.2023г.			
Кадастровый номер:		14:28:008001:1813	
1	Правообладатель (правообладатели):	1.1	Республика Саха (Якутия)
	Сведения о возможности предоставления третьим лицам персональных данных физического лица:	1.1.1	данные отсутствуют
2	Вид, номер, дата и время государственной регистрации права:	2.1	Собственность 14:28:008001:1813-14/168/2022-3 27.12.2022 04:38:08
3	Сведения об осуществлении государственной регистрации сделки, права без необходимого в силу закона согласия третьего лица, органа:	3.1	данные отсутствуют
4	Ограничение прав и обременение объекта недвижимости:		
	4.1 вид:		Аренда
	дата государственной регистрации:		26.04.2023 11:21:12
	номер государственной регистрации:		14:28:008001:1813-14/162/2023-4
	срок, на который установлены ограничение прав и обременение объекта недвижимости:		Срок действия с 03.03.2023 по 31.12.2035
	лицо, в пользу которого установлены ограничение прав и обременение объекта недвижимости:		Акционерное общество "Саханефтегазбыт", ИНН: 1435115270, ОГРН: 1021401050857
	сведения о возможности предоставления третьим лицам персональных данных физического лица		данные отсутствуют
	основание государственной регистрации:		Договор аренды земельного участка, находящегося в собственности Республики Саха (Якутия), № 21, выдан 03.03.2023
	сведения об осуществлении государственной регистрации сделки, права, ограничения права без необходимого в силу закона согласия третьего лица, органа:		данные отсутствуют
	сведения об управляющем залогом и о договоре управления залогом, если такой договор заключен для управления ипотекой:		данные отсутствуют
	сведения о депозитарии, который осуществляет хранение бездвиженной документарной закладной или электронной закладной:		
полное наименование должности		 ДОКУМЕНТ ПОДПИСАН ЭЛЕКТРОННОЙ ПОДПИСЬЮ	инициалы, фамилия

Сертификат: 3094В7974ВЗСА8Е1F07А347CFAD6FA78

Владелец: ФЕДЕРАЛЬНАЯ СЛУЖБА ГОСУДАРСТВЕННОЙ  
РЕГИСТРАЦИИ, КАДАСТРА И КАРТОГРАФИИ  
Действителен: с 17.05.2022 по 10.08.2023

Земельный участок		
вид объекта недвижимости		
Лист № 2 раздела 2	Всего листов раздела 2: 2	Всего разделов: 8
Всего листов выписки: 17		
27.07.2023г.		
Кадастровый номер:	14:28:008001:1813	
	ведения о внесении изменений или дополнений в регистрационную запись об ипотеке:	
5	Договоры участия в долевом строительстве:	не зарегистрировано
6	Заявленные в судебном порядке права требования:	данные отсутствуют
7	Сведения о возможности предоставления третьим лицам персональных данных физического лица	данные отсутствуют
8	Сведения о возражении в отношении зарегистрированного права:	данные отсутствуют
9	Сведения о наличии решения об изъятии объекта недвижимости для государственных и муниципальных нужд:	данные отсутствуют
10	Сведения о невозможности государственной регистрации без личного участия правообладателя или его законного представителя:	данные отсутствуют
11	Правопритязания и сведения о наличии поступивших, но не рассмотренных заявлений о проведении государственной регистрации права (перехода, прекращения права), ограничения права или обременения объекта недвижимости, сделки в отношении объекта недвижимости:	отсутствуют
11	Сведения о невозможности государственной регистрации перехода, прекращения, ограничения права на земельный участок из земель сельскохозяйственного назначения:	данные отсутствуют

полное наименование должности		ДОКУМЕНТ ПОДПИСАН ЭЛЕКТРОННОЙ ПОДПИСЬЮ	инициалы, фамилия
-------------------------------	---	---	-------------------

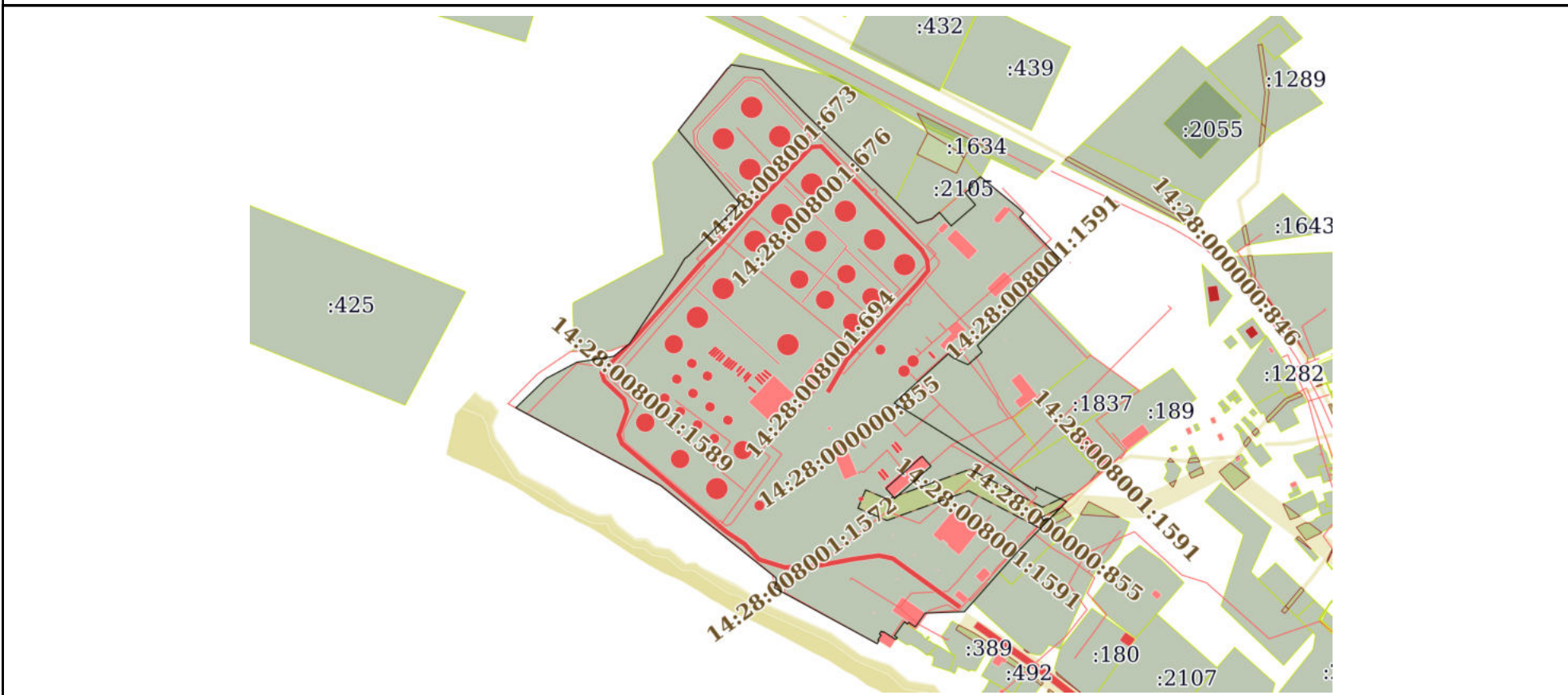
Сертификат: 3094B7974B3CA8E1F07A347CFAD6FA78  
 Владелец: ФЕДЕРАЛЬНАЯ СЛУЖБА ГОСУДАРСТВЕННОЙ  
 РЕГИСТРАЦИИ, КАДАСТРА И КАРТОГРАФИИ  
 Действителен: с 17.05.2022 по 10.08.2023

## Выписка из Единого государственного реестра недвижимости об объекте недвижимости

## Описание местоположения земельного участка

Земельный участок			
вид объекта недвижимости			
Лист № 1 раздела 3	Всего листов раздела 3: 1	Всего разделов: 8	Всего листов выписки: 17
27.07.2023г.			
Кадастровый номер:	14:28:008001:1813		

## План (чертеж, схема) земельного участка



Масштаб 1:6000

Условные обозначения:

полное наименование должности	 ДОКУМЕНТ ПОДПИСАН ЭЛЕКТРОННОЙ ПОДПИСЬЮ	инициалы, фамилия
-------------------------------	---	-------------------

Сертификат: 3094В7974ВЗСА8Е1F07А347СFAD6FA78  
Владелец: ФЕДЕРАЛЬНАЯ СЛУЖБА ГОСУДАРСТВЕННОЙ  
РЕГИСТРАЦИИ, КАДАСТРА И КАРТОГРАФИИ  
Действителен: с 17.05.2022 по 10.08.2023

## Выписка из Единого государственного реестра недвижимости об объекте недвижимости

## Описание местоположения земельного участка

Земельный участок			
вид объекта недвижимости			
Лист № 1 раздела 3.1	Всего листов раздела 3.1: 3	Всего разделов: 8	Всего листов выписки: 17
27.07.2023г.			
Кадастровый номер:		14:28:008001:1813	

Описание местоположения границ земельного участка							
№ п/п	Номер точки		Дирекционный угол	Горизонтальное проложение, м	Описание закрепления на местности	Кадастровые номера смежных участков	Сведения об адресах правообладателей смежных земельных участков
	начальная	конечная					
1	2	3	4	5	6	7	8
1	1.1.1	1.1.2	298°13.3'	166.15	данные отсутствуют	данные отсутствуют	данные отсутствуют
2	1.1.2	1.1.3	45°54.2'	42.62	данные отсутствуют	данные отсутствуют	данные отсутствуют
3	1.1.3	1.1.4	62°6.8'	35.3	данные отсутствуют	данные отсутствуют	данные отсутствуют
4	1.1.4	1.1.5	80°50.5'	37.7	данные отсутствуют	данные отсутствуют	данные отсутствуют
5	1.1.5	1.1.6	51°3.2'	20.92	данные отсутствуют	данные отсутствуют	данные отсутствуют
6	1.1.6	1.1.7	33°30.7'	81.27	данные отсутствуют	14:28:008001:473	данные отсутствуют
7	1.1.7	1.1.8	30°33.9'	20.71	данные отсутствуют	14:28:008001:473	данные отсутствуют
8	1.1.8	1.1.9	52°12.7'	5.24	данные отсутствуют	14:28:008001:473	данные отсутствуют
9	1.1.9	1.1.10	44°18.5'	73.28	данные отсутствуют	14:28:008001:473	данные отсутствуют
10	1.1.10	1.1.11	320°16.0'	96.51	данные отсутствуют	14:28:008001:473	данные отсутствуют
11	1.1.11	1.1.12	38°17.0'	11.19	данные отсутствуют	данные отсутствуют	данные отсутствуют
12	1.1.12	1.1.13	38°16.0'	5.01	данные отсутствуют	данные отсутствуют	данные отсутствуют
13	1.1.13	1.1.14	38°15.8'	21.22	данные отсутствуют	данные отсутствуют	данные отсутствуют
14	1.1.14	1.1.15	38°31.1'	42.91	данные отсутствуют	данные отсутствуют	данные отсутствуют
15	1.1.15	1.1.16	98°31.9'	0.61	данные отсутствуют	данные отсутствуют	данные отсутствуют
16	1.1.16	1.1.17	38°46.7'	4.5	данные отсутствуют	данные отсутствуют	данные отсутствуют
17	1.1.17	1.1.18	99°5.4'	32.41	данные отсутствуют	14:28:008001:1359	данные отсутствуют
18	1.1.18	1.1.19	135°52.0'	60.72	данные отсутствуют	14:28:008001:1359	данные отсутствуют
19	1.1.19	1.1.20	134°21.8'	127.78	данные отсутствуют	14:28:008001:1359	данные отсутствуют
20	1.1.20	1.1.21	134°21.7'	31.72	данные отсутствуют	14:28:008001:2105	данные отсутствуют
21	1.1.21	1.1.22	73°9.9'	15.4	данные отсутствуют	14:28:008001:2105	данные отсутствуют
22	1.1.22	1.1.23	49°3.7'	9.98	данные отсутствуют	14:28:008001:2105	данные отсутствуют

полное наименование должности	 ДОКУМЕНТ ПОДПИСАН ЭЛЕКТРОННОЙ ПОДПИСЬЮ	инициалы, фамилия
-------------------------------	--	-------------------

Сертификат: 3094В7974ВЗСА8Е1F07А347CFAD6FA78  
 Владелец: ФЕДЕРАЛЬНАЯ СЛУЖБА ГОСУДАРСТВЕННОЙ  
 РЕГИСТРАЦИИ, КАДАСТРА И КАРТОГРАФИИ  
 Действителен: с 17.05.2022 по 10.08.2023

## Земельный участок

вид объекта недвижимости

Лист № 2 раздела 3.1

Всего листов раздела 3.1: 3

Всего разделов: 8

Всего листов выписки: 17

27.07.2023г.

Кадастровый номер:

14:28:008001:1813

1	2	3	4	5	6	7	8
23	1.1.23	1.1.24	139°16.4'	18.22	данные отсутствуют	14:28:008001:1812	адрес отсутствует
24	1.1.24	1.1.25	49°14.8'	32.47	данные отсутствуют	14:28:008001:1812	адрес отсутствует
25	1.1.25	1.1.26	319°17.9'	16.13	данные отсутствуют	14:28:008001:1812	адрес отсутствует
26	1.1.26	1.1.27	49°13.9'	10.06	данные отсутствуют	14:28:008001:1812	адрес отсутствует
27	1.1.27	1.1.28	318°54.8'	2.18	данные отсутствуют	14:28:008001:1812	адрес отсутствует
28	1.1.28	1.1.29	49°7.7'	10.32	данные отсутствуют	14:28:008001:2105	данные отсутствуют
29	1.1.29	1.1.30	49°3.4'	2	данные отсутствуют	14:28:008001:2105	данные отсутствуют
30	1.1.30	1.1.31	129°25.1'	49.51	данные отсутствуют	данные отсутствуют	данные отсутствуют
31	1.1.30	1.1.30			данные отсутствуют	14:28:008001:2102	данные отсутствуют
32	1.1.31	1.1.32	133°24.4'	7.38	данные отсутствуют	данные отсутствуют	данные отсутствуют
33	1.1.32	1.1.33	221°11.2'	5.85	данные отсутствуют	данные отсутствуют	данные отсутствуют
34	1.1.33	1.1.34	136°8.3'	60.84	данные отсутствуют	данные отсутствуют	данные отсутствуют
35	1.1.34	1.1.35	224°37.3'	49.26	данные отсутствуют	данные отсутствуют	данные отсутствуют
36	1.1.35	1.1.36	224°42.5'	51.53	данные отсутствуют	14:28:008001:472(3)	данные отсутствуют
37	1.1.36	1.1.37	224°39.4'	20.05	данные отсутствуют	14:28:008001:472(3)	данные отсутствуют
38	1.1.37	1.1.38	145°32.5'	8.27	данные отсутствуют	14:28:008001:472(3)	данные отсутствуют
39	1.1.38	1.1.39	228°17.8'	18.94	данные отсутствуют	14:28:008001:472(3)	данные отсутствуют
40	1.1.39	1.1.40	294°6.9'	15.69	данные отсутствуют	14:28:008001:472(3)	данные отсутствуют
41	1.1.40	1.1.41	307°55.0'	7.34	данные отсутствуют	14:28:008001:472(3)	данные отсутствуют
42	1.1.41	1.1.42	227°37.6'	73.77	данные отсутствуют	14:28:008001:472(3)	данные отсутствуют
43	1.1.42	1.1.43	121°47.6'	135.88	данные отсутствуют	14:28:008001:472(3)	данные отсутствуют
44	1.1.43	1.1.44	121°47.6'	32.1	данные отсутствуют	14:28:008001:2035	данные отсутствуют
45	1.1.44	1.1.45	10°52.4'	3.6	данные отсутствуют	14:28:008001:2035	данные отсутствуют
46	1.1.45	1.1.46	115°47.0'	34.07	данные отсутствуют	14:28:008001:2035	данные отсутствуют
47	1.1.46	1.1.47	224°16.9'	73.83	данные отсутствуют	данные отсутствуют	данные отсутствуют
48	1.1.46	1.1.46			данные отсутствуют	14:28:008001:472(2)	данные отсутствуют
49	1.1.47	1.1.48	221°25.0'	27.27	данные отсутствуют	данные отсутствуют	данные отсутствуют
50	1.1.47	1.1.47			данные отсутствуют	14:28:008001:24	адрес отсутствует
51	1.1.48	1.1.49	221°26.4'	9.34	данные отсутствуют	14:28:008001:166	адрес отсутствует



ДОКУМЕНТ ПОДПИСАН

ЭЛЕКТРОННОЙ ПОДПИСЬЮ

Сертификат: 3094В7974ВЗСА8Е1F07А347CFAD6FA78

Владелец: ФЕДЕРАЛЬНАЯ СЛУЖБА ГОСУДАРСТВЕННОЙ

РЕГИСТРАЦИИ, КАДАСТРА И КАРТОГРАФИИ

Действителен: с 17.05.2022 по 10.08.2023

полное наименование должности

инициалы, фамилия

Земельный участок  
вид объекта недвижимости

Лист № 3 раздела 3.1

Всего листов раздела 3.1: 3

Всего разделов: 8

Всего листов выписки: 17

27.07.2023г.

Кадастровый номер:

14:28:008001:1813

1	2	3	4	5	6	7	8
52	1.1.49	1.1.50	221°25.9'	41.36	данные отсутствуют	данные отсутствуют	данные отсутствуют
53	1.1.50	1.1.51	268°1.2'	25.18	данные отсутствуют	данные отсутствуют	данные отсутствуют
54	1.1.51	1.1.52	267°58.1'	9.03	данные отсутствуют	данные отсутствуют	данные отсутствуют
55	1.1.52	1.1.53	268°1.9'	5.53	данные отсутствуют	данные отсутствуют	данные отсутствуют
56	1.1.53	1.1.54	215°18.5'	17.18	данные отсутствуют	данные отсутствуют	данные отсутствуют
57	1.1.54	1.1.55	303°53.0'	8.25	данные отсутствуют	данные отсутствуют	данные отсутствуют
58	1.1.55	1.1.56	217°2.5'	1.99	данные отсутствуют	данные отсутствуют	данные отсутствуют
59	1.1.56	1.1.57	304°34.7'	3.75	данные отсутствуют	14:28:008001:423	данные отсутствуют
60	1.1.57	1.1.58	215°26.9'	17.17	данные отсутствуют	14:28:008001:423	данные отсутствуют
61	1.1.58	1.1.59	125°50.7'	3.69	данные отсутствуют	14:28:008001:423	данные отсутствуют
62	1.1.59	1.1.60	225°58.6'	2.49	данные отсутствуют	данные отсутствуют	данные отсутствуют
63	1.1.60	1.1.61	302°45.5'	14.84	данные отсутствуют	14:28:008001:2103	адрес отсутствует
64	1.1.61	1.1.62	212°34.4'	0.85	данные отсутствуют	14:28:008001:2103	адрес отсутствует
65	1.1.62	1.1.63	302°59.3'	2.04	данные отсутствуют	14:28:008001:2103	адрес отсутствует
66	1.1.63	1.1.64	212°47.8'	3.38	данные отсутствуют	14:28:008001:2103	адрес отсутствует
67	1.1.64	1.1.65	122°21.8'	2.04	данные отсутствуют	14:28:008001:2103	адрес отсутствует
68	1.1.65	1.1.66	212°46.1'	6.04	данные отсутствуют	14:28:008001:2103	адрес отсутствует
69	1.1.66	1.1.67	123°3.7'	1.26	данные отсутствуют	14:28:008001:2103	адрес отсутствует
70	1.1.67	1.1.68	209°33.5'	3.43	данные отсутствуют	данные отсутствуют	данные отсутствуют
71	1.1.68	1.1.69	298°32.5'	118.42	данные отсутствуют	данные отсутствуют	данные отсутствуют
72	1.1.69	1.1.70	22°42.1'	5.91	данные отсутствуют	данные отсутствуют	данные отсутствуют
73	1.1.70	1.1.71	350°43.9'	4.84	данные отсутствуют	данные отсутствуют	данные отсутствуют
74	1.1.71	1.1.72	308°40.6'	48.73	данные отсутствуют	данные отсутствуют	данные отсутствуют
75	1.1.72	1.1.73	308°41.0'	45.12	данные отсутствуют	данные отсутствуют	данные отсутствуют
76	1.1.73	1.1.1	308°40.7'	55.36	данные отсутствуют	данные отсутствуют	данные отсутствуют
77	1.2.74	1.2.75	48°18.8'	49.06	данные отсутствуют	14:28:008001:2104	адрес отсутствует
78	1.2.75	1.2.76	318°17.1'	13.45	данные отсутствуют	14:28:008001:2104	адрес отсутствует
79	1.2.76	1.2.77	228°17.9'	49.05	данные отсутствуют	14:28:008001:2104	адрес отсутствует
80	1.2.77	1.2.74	138°20.9'	13.44	данные отсутствуют	14:28:008001:2104	адрес отсутствует



ДОКУМЕНТ ПОДПИСАН

ЭЛЕКТРОННОЙ ПОДПИСЬЮ

Сертификат: 3094B7974B3CA8E1F07A347CFAD6FA78

Владелец: ФЕДЕРАЛЬНАЯ СЛУЖБА ГОСУДАРСТВЕННОЙ

РЕГИСТРАЦИИ, КАДАСТРА И КАРТОГРАФИИ

Действителен: с 17.05.2022 по 10.08.2023

полное наименование должности

инициалы, фамилия

## Выписка из Единого государственного реестра недвижимости об объекте недвижимости

## Описание местоположения земельного участка

Земельный участок			
вид объекта недвижимости			
Лист № 1 раздела 3.2	Всего листов раздела 3.2: 3	Всего разделов: 8	Всего листов выписки: 17
27.07.2023г.			
Кадастровый номер:		14:28:008001:1813	

Сведения о характерных точках границы земельного участка				
Система координат МСК-14, зона 6				
Номер точки	Координаты, м		Описание закрепления на местности	Средняя квадратичная погрешность определения координат характерных точек границ земельного участка, м
	X	Y		
1	2	3	4	5
1	1040948.45	6250262.44	Долговременный межевой знак	0.1
2	1041027.02	6250116.04	Долговременный межевой знак	0.1
3	1041056.68	6250146.65	Долговременный межевой знак	0.1
4	1041073.19	6250177.85	Долговременный межевой знак	0.1
5	1041079.19	6250215.07	Долговременный межевой знак	0.1
6	1041092.34	6250231.34	Долговременный межевой знак	0.1
7	1041160.1	6250276.21	Долговременный межевой знак	0.1
8	1041177.93	6250286.74	Долговременный межевой знак	0.1
9	1041181.14	6250290.88	Долговременный межевой знак	0.1
10	1041233.58	6250342.07	Долговременный межевой знак	0.1
11	1041307.8	6250280.38	Долговременный межевой знак	0.1
12	1041316.58	6250287.31	Долговременный межевой знак	0.1
13	1041320.51	6250290.41	Долговременный межевой знак	0.1
14	1041337.17	6250303.55	Долговременный межевой знак	0.1
15	1041370.74	6250330.27	Долговременный межевой знак	0.1
16	1041370.65	6250330.87	Долговременный межевой знак	0.1
17	1041374.16	6250333.69	Долговременный межевой знак	0.1
18	1041369.04	6250365.69	Долговременный межевой знак	0.1
19	1041325.46	6250407.97	Долговременный межевой знак	0.1
20	1041236.12	6250499.32	Долговременный межевой знак	0.1
21	1041213.94	6250522	Долговременный межевой знак	0.1
22	1041218.4	6250536.74	Долговременный межевой знак	0.1

полное наименование должности	 ДОКУМЕНТ ПОДПИСАН ЭЛЕКТРОННОЙ ПОДПИСЬЮ	инициалы, фамилия
-------------------------------	--	-------------------

Сертификат: 3094В7974В3СА8Е1F07А347CFAD6FA78  
Владелец: ФЕДЕРАЛЬНАЯ СЛУЖБА ГОСУДАРСТВЕННОЙ  
РЕГИСТРАЦИИ, КАДАСТРА И КАРТОГРАФИИ  
Действителен: с 17.05.2022 по 10.08.2023

## Земельный участок

вид объекта недвижимости

Лист № 2 раздела 3.2

Всего листов раздела 3.2: 3

Всего разделов: 8

Всего листов выписки: 17

27.07.2023г.

Кадастровый номер:

14:28:008001:1813

1	2	3	4	5
23	1041224.94	6250544.28	Долговременный межевой знак	0.1
24	1041211.13	6250556.17	Долговременный межевой знак	0.1
25	1041232.33	6250580.77	Долговременный межевой знак	0.1
26	1041244.56	6250570.25	Долговременный межевой знак	0.1
27	1041251.13	6250577.87	Долговременный межевой знак	0.1
28	1041252.77	6250576.44	Долговременный межевой знак	0.1
29	1041259.52	6250584.24	Долговременный межевой знак	0.1
30	1041260.83	6250585.75	Долговременный межевой знак	0.1
31	1041229.39	6250624	Долговременный межевой знак	0.1
32	1041224.32	6250629.36	Долговременный межевой знак	0.1
33	1041219.92	6250625.51	Долговременный межевой знак	0.1
34	1041176.05	6250667.67	Долговременный межевой знак	0.1
35	1041140.99	6250633.07	Долговременный межевой знак	0.1
36	1041104.37	6250596.82	Долговременный межевой знак	0.1
37	1041090.11	6250582.73	Долговременный межевой знак	0.1
38	1041083.29	6250587.41	Долговременный межевой знак	0.1
39	1041070.69	6250573.27	Долговременный межевой знак	0.1
40	1041077.1	6250558.95	Долговременный межевой знак	0.1
41	1041081.61	6250553.16	Долговременный межевой знак	0.1
42	1041031.89	6250498.66	Долговременный межевой знак	0.1
43	1040960.3	6250614.15	Долговременный межевой знак	0.1
44	1040943.39	6250641.43	Долговременный межевой знак	0.1
45	1040946.93	6250642.11	Долговременный межевой знак	0.1
46	1040932.11	6250672.79	Долговременный межевой знак	0.1
47	1040879.25	6250621.24	Долговременный межевой знак	0.1
48	1040858.8	6250603.2	Долговременный межевой знак	0.1
49	1040851.8	6250597.02	Долговременный межевой знак	0.1
50	1040820.79	6250569.65	Долговременный межевой знак	0.1
51	1040819.92	6250544.49	Долговременный межевой знак	0.1



ДОКУМЕНТ ПОДПИСАН

ЭЛЕКТРОННОЙ ПОДПИСЬЮ

Сертификат: 3094В7974В3СА8Е1F07А347CFAD6FA78

Владелец: ФЕДЕРАЛЬНАЯ СЛУЖБА ГОСУДАРСТВЕННОЙ

РЕГИСТРАЦИИ, КАДАСТРА И КАРТОГРАФИИ

Действителен: с 17.05.2022 по 10.08.2023

полное наименование должности

инициалы, фамилия

## Земельный участок

вид объекта недвижимости

Лист № 3 раздела 3.2

Всего листов раздела 3.2: 3

Всего разделов: 8

Всего листов выписки: 17

27.07.2023г.

Кадастровый номер:

14:28:008001:1813

1	2	3	4	5
52	1040819.6	6250535.47	Долговременный межевой знак	0.1
53	1040819.41	6250529.94	Долговременный межевой знак	0.1
54	1040805.39	6250520.01	Долговременный межевой знак	0.1
55	1040809.99	6250513.16	Долговременный межевой знак	0.1
56	1040808.4	6250511.96	Долговременный межевой знак	0.1
57	1040810.53	6250508.87	Долговременный межевой знак	0.1
58	1040796.54	6250498.91	Долговременный межевой знак	0.1
59	1040794.38	6250501.9	Долговременный межевой знак	0.1
60	1040792.65	6250500.11	Долговременный межевой знак	0.1
61	1040800.68	6250487.63	Долговременный межевой знак	0.1
62	1040799.96	6250487.17	Долговременный межевой знак	0.1
63	1040801.07	6250485.46	Долговременный межевой знак	0.1
64	1040798.23	6250483.63	Долговременный межевой знак	0.1
65	1040797.14	6250485.35	Долговременный межевой знак	0.1
66	1040792.06	6250482.08	Долговременный межевой знак	0.1
67	1040791.37	6250483.14	Долговременный межевой знак	0.1
68	1040788.39	6250481.45	Долговременный межевой знак	0.1
69	1040844.97	6250377.42	Долговременный межевой знак	0.1
70	1040850.42	6250379.7	Долговременный межевой знак	0.1
71	1040855.2	6250378.92	Долговременный межевой знак	0.1
72	1040885.65	6250340.88	Долговременный межевой знак	0.1
73	1040913.85	6250305.66	Долговременный межевой знак	0.1
1	1040948.45	6250262.44	Долговременный межевой знак	0.1
1	1040935.43	6250499.1	Долговременный межевой знак	0.1
2	1040968.06	6250535.74	Долговременный межевой знак	0.1
3	1040978.1	6250526.79	Долговременный межевой знак	0.1
4	1040945.47	6250490.17	Долговременный межевой знак	0.1
1	1040935.43	6250499.1	Долговременный межевой знак	0.1



ДОКУМЕНТ ПОДПИСАН

ЭЛЕКТРОННОЙ ПОДПИСЬЮ

Сертификат: 3094В7974В3СА8Е1F07А347СFAD6FA78

Владелец: ФЕДЕРАЛЬНАЯ СЛУЖБА ГОСУДАРСТВЕННОЙ

РЕГИСТРАЦИИ, КАДАСТРА И КАРТОГРАФИИ

Действителен: с 17.05.2022 по 10.08.2023

полное наименование должности

инициалы, фамилия

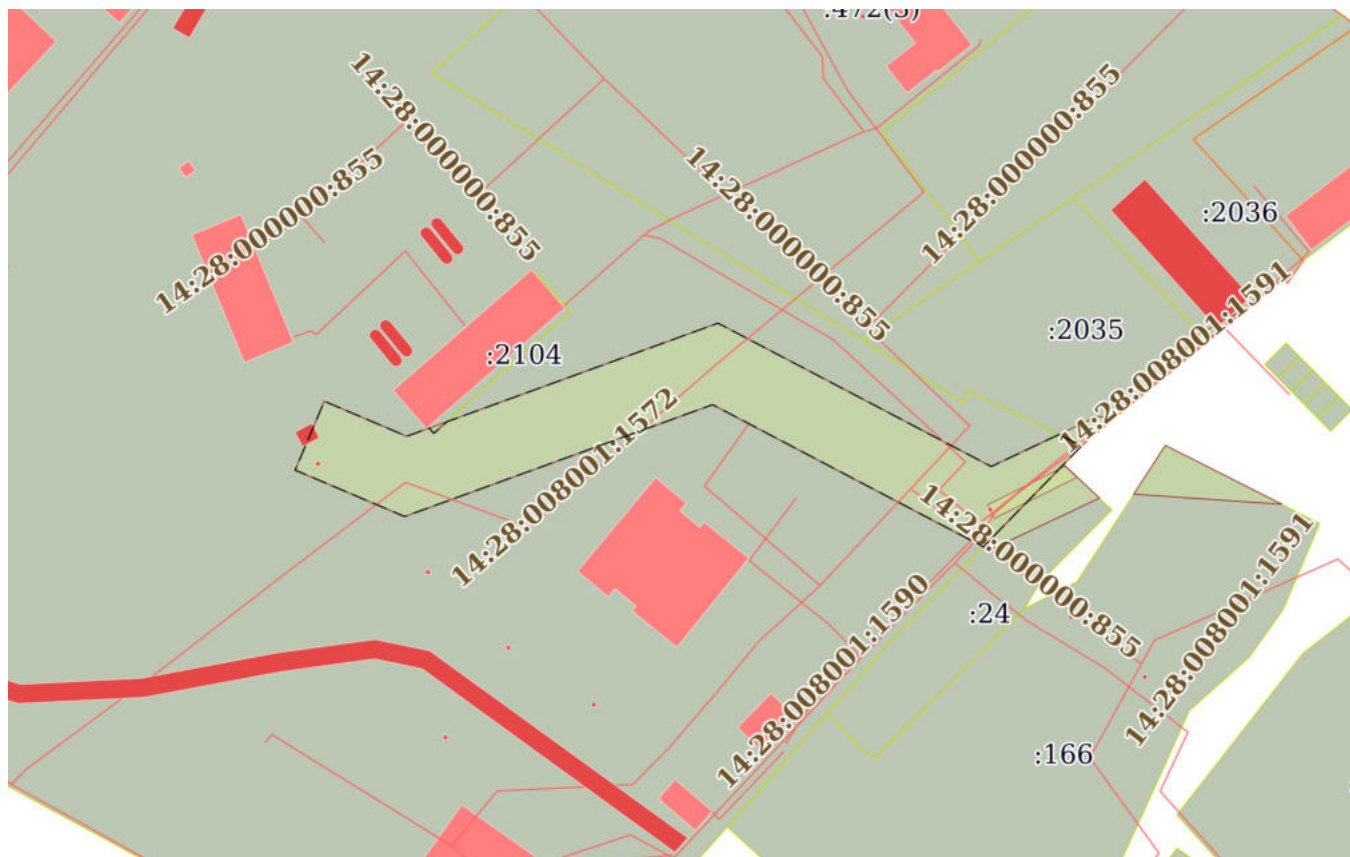
Выписка из Единого государственного реестра недвижимости об объекте недвижимости  
Сведения о частях земельного участка

Земельный участок			
вид объекта недвижимости			
Лист № 1 раздела 4	Всего листов раздела 4: 2	Всего разделов: 8	Всего листов выписки: 17

27.07.2023г.

Кадастровый номер: 14:28:008001:1813

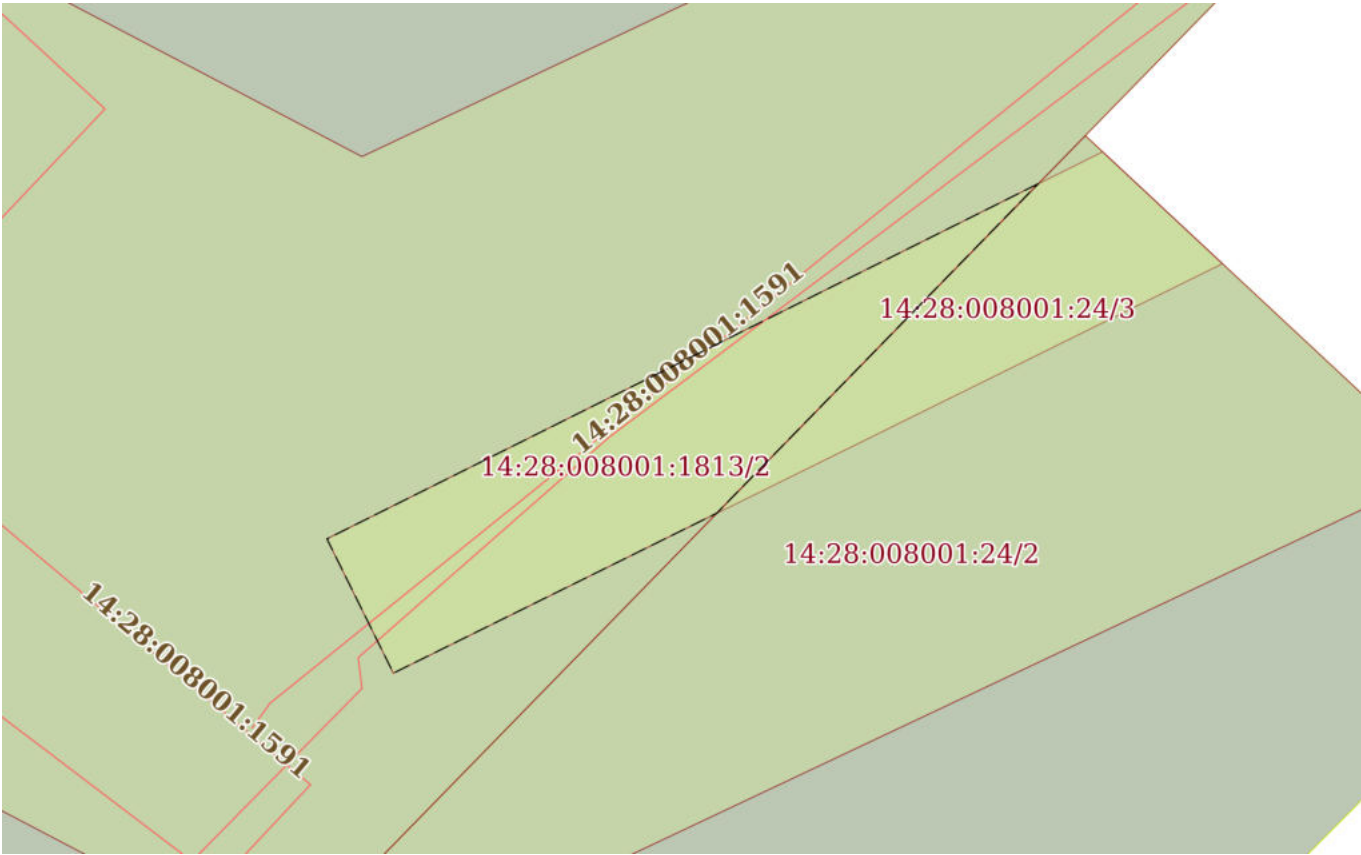
План (чертеж, схема) части земельного участка      Учетный номер части: 14:28:008001:1813/1



Масштаб 1:2000      Условные обозначения:

	 ДОКУМЕНТ ПОДПИСАН ЭЛЕКТРОННОЙ ПОДПИСЬЮ	
полное наименование должности	инициалы, фамилия	

Сертификат: 3094B7974B3CA8E1F07A347CFAD6FA78  
 Владелец: ФЕДЕРАЛЬНАЯ СЛУЖБА ГОСУДАРСТВЕННОЙ  
 РЕГИСТРАЦИИ, КАДАСТРА И КАРТОГРАФИИ  
 Действителен: с 17.05.2022 по 10.08.2023

Земельный участок			
вид объекта недвижимости			
Лист № 2 раздела 4	Всего листов раздела 4: 2	Всего разделов: 8	Всего листов выписки: 17
27.07.2023г.			
Кадастровый номер:		14:28:008001:1813	
План (чертеж, схема) части земельного участка		Учетный номер части: 14:28:008001:1813/2	
			
Масштаб 1:200	Условные обозначения:		

полное наименование должности		ДОКУМЕНТ ПОДПИСАН	инициалы, фамилия
	ЭЛЕКТРОННОЙ ПОДПИСЬЮ		

Сертификат: 3094B7974B3CA8E1F07A347CFAD6FA78  
 Владелец: ФЕДЕРАЛЬНАЯ СЛУЖБА ГОСУДАРСТВЕННОЙ  
 РЕГИСТРАЦИИ, КАДАСТРА И КАРТОГРАФИИ  
 Действителен: с 17.05.2022 по 10.08.2023

## Выписка из Единого государственного реестра недвижимости об объекте недвижимости

## Сведения о частях земельного участка

Земельный участок		
вид объекта недвижимости		
Лист № 1 раздела 4.1	Всего листов раздела 4.1: 1	Всего разделов: 8
Всего листов выписки: 17		
27.07.2023г.		
Кадастровый номер:		14:28:008001:1813
Учетный номер части	Площадь, м2	Содержание ограничения в использовании или ограничения права на объект недвижимости или обременения объекта недвижимости
1	2	3
14:28:008001:1813/1	4276	вид ограничения (обременения): ограничения прав на земельный участок, предусмотренные статьей 56 Земельного кодекса Российской Федерации; Срок действия: не установлен; реквизиты документа-основания: письмо от 13.02.2019; карта (План) ZoneToGKN_C69900F3-6238-47EA-859C-ED5B9AD36BF1 от 21.03.2018; паспорт гражданина Российской Федерации от 11.11.1111 № 111111; Содержание ограничения (обременения): Режим использования установлен пунктами 8, 9, 10, 11 Правил установления охранных зон объектов электросетевого хозяйства и особых условий использования земельных участков, расположенных в границах таких зон. Утверждены постановлением Правительства Российской Федерации от 24 февраля 2009 г. № 160; Реестровый номер границы: 14:28:008001-6.2; Вид объекта реестра границ: Зона с особыми условиями использования территории; Вид зоны по документу: ЛЭП 6 кВ (ВЛ-6 кВ ДЭС Хандыга); Тип зоны: Охранная зона инженерных коммуникаций; Номер: Ц0001171; Индекс: 678720
14:28:008001:1813/2	63	вид ограничения (обременения): ограничения прав на земельный участок, предусмотренные статьей 56 Земельного кодекса Российской Федерации; Срок действия: не установлен; реквизиты документа-основания: письмо от 27.11.2019 № 113/14241; карта (план) от 07.12.2019; постановление Правительства РФ от 27.11.2019 № 113/14241; Содержание ограничения (обременения): Объект землеустройства ВЛ-0,4кВ ТП №4 Больница до КТП-400 ТМ6/0,4-400 (инв. № Ц0020119). Отнесен к зонам с особыми условиями использования территорий – охранным зонам объектов электросетевого хозяйства. Режим использования установлен пунктами 8-15 Правил установления охранных зон объектов электросетевого хозяйства и особых условий использования земельных участков, расположенных в границах таких зон, утвержденных постановлением Правительства Российской Федерации от 24 февраля 2009 г. № 160.; Реестровый номер границы: 14:28-6.170; Вид объекта реестра границ: Зона с особыми условиями использования территории; Вид зоны по документу: Охранная зона ВЛ-0,4кВ ТП №4 Больница до КТП-400 ТМ6/0,4-400 (инв. № Ц0020119); Тип зоны: Охранная зона инженерных коммуникаций; Номер: 1

полное наименование должности		ДОКУМЕНТ ПОДПИСАН	инициалы, фамилия
		ЭЛЕКТРОННОЙ ПОДПИСЬЮ	

Сертификат: 3094B7974B3CA8E1F07A347CFAD6FA78  
 Владелец: ФЕДЕРАЛЬНАЯ СЛУЖБА ГОСУДАРСТВЕННОЙ  
 РЕГИСТРАЦИИ, КАДАСТРА И КАРТОГРАФИИ  
 Действителен: с 17.05.2022 по 10.08.2023

## Выписка из Единого государственного реестра недвижимости об объекте недвижимости

## Сведения о частях земельного участка

Земельный участок			
вид объекта недвижимости			

Лист № 1 раздела 4.2	Всего листов раздела 4.2: 2	Всего разделов: 8	Всего листов выписки: 17
----------------------	-----------------------------	-------------------	--------------------------

27.07.2023г.

Кадастровый номер: 14:28:008001:1813

## Сведения о характерных точках границы части (частей) земельного участка

Учетный номер части: 14:28:008001:1813/1

## Система координат

Номер точки	Координаты, м		Описание закрепления на местности	Средняя квадратичная погрешность определения координат характерных точек границ земельного участка, м
	X	Y		
1	2	3	4	5
1	1040935.09	6250666.62	-	-
2	1040932.11	6250672.79	-	-
3	1040905.05	6250646.4	-	-
4	1040943.12	6250573.82	-	-
5	1040913.16	6250491.26	-	-
6	1040925.6	6250461.93	-	-
7	1040944.02	6250469.75	-	-
8	1040934.64	6250491.83	-	-
9	1040936.83	6250497.86	-	-
10	1040935.43	6250499.1	-	-
11	1040938.55	6250502.61	-	-
12	1040964.94	6250575.29	-	-
13	1040926.54	6250648.52	-	-
1	1040935.09	6250666.62	-	-

полное наименование должности	 ДОКУМЕНТ ПОДПИСАН ЭЛЕКТРОННОЙ ПОДПИСЬЮ	инициалы, фамилия
-------------------------------	--	-------------------

Сертификат: 3094B7974B3CA8E1F07A347CFAD6FA78  
 Владелец: ФЕДЕРАЛЬНАЯ СЛУЖБА ГОСУДАРСТВЕННОЙ  
 РЕГИСТРАЦИИ, КАДАСТРА И КАРТОГРАФИИ  
 Действителен: с 17.05.2022 по 10.08.2023

Земельный участок				
вид объекта недвижимости				
Лист № 2 раздела 4.2		Всего листов раздела 4.2: 2		Всего разделов: 8
Всего листов выписки: 17				
27.07.2023г.				
Кадастровый номер:		14:28:008001:1813		
Сведения о характерных точках границы части (частей) земельного участка				
Учетный номер части: 14:28:008001:1813/2				
Система координат				
Номер точки	Координаты, м		Описание закрепления на местности	Средняя квадратичная погрешность определения координат характерных точек границ земельного участка, м
	X	Y		
1	2	3	4	5
1	1040925.81	6250666.64	-	-
2	1040916.98	6250658.03	-	-
3	1040912.69	6250649.36	-	-
4	1040916.29	6250647.58	-	-
1	1040925.81	6250666.64	-	-

полное наименование должности	 ДОКУМЕНТ ПОДПИСАН	инициалы, фамилия
	ЭЛЕКТРОННОЙ ПОДПИСЬЮ	

Сертификат: 3094В7974ВЗСА8Е1F07А347CFAD6FA78  
 Владелец: ФЕДЕРАЛЬНАЯ СЛУЖБА ГОСУДАРСТВЕННОЙ  
 РЕГИСТРАЦИИ, КАДАСТРА И КАРТОГРАФИИ  
 Действителен: с 17.05.2022 по 10.08.2023